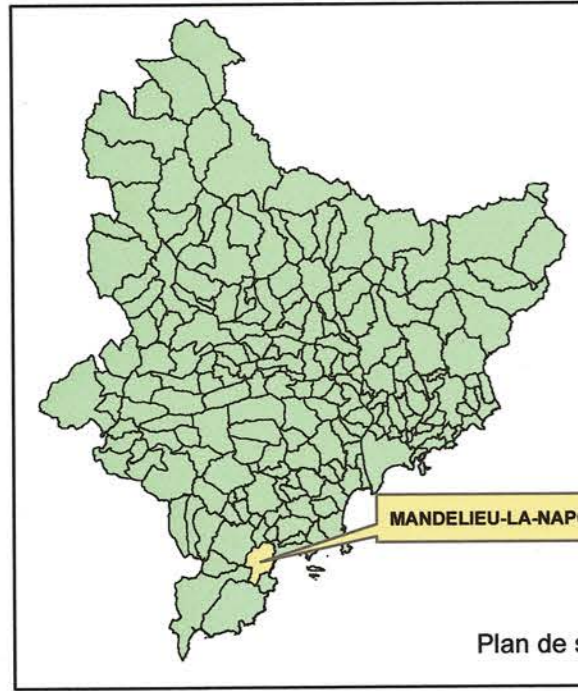




Commune de Mandelieu-la-Napoule
PLAN de PREVENTION des RISQUES NATURELS
PREVISIBLES d'INCENDIE de FORETS

Carte de la voirie



Le Préfet des Alpes-Maritimes
 Bernard GONZALEZ


1:10 000 Plan de situation Juin 2021

PRESCRIPTION du PPRIF : 30 janvier 2019
DELIBERATION du CONSEIL MUNICIPAL : 18 novembre 2020
ENQUETE PUBLIQUE : du 18 janvier au 19 février 2021
APPROBATION du PPRIF : 27 JUL. 2021
DIRECTION DEPARTEMENTALE DES TERRITOIRES ET DE LA MER ALPES-MARITIMES SERVICE DEPLACEMENTS-RISQUES-SECURITE


Voie

- Voie principale (double issue, largeur supérieure à 5 mètres)
- Voie secondaire (double issue, largeur supérieure à 3 mètres)
- Voie étroite (double issue, largeur inférieure à 3 mètres)
- Voie sans issue (largeur supérieure à 3 mètres)
- Voie étroite sans issue

Limite de commune de Mandelieu-la-Napoule



0 250 500 750 1 000 Mètres



Source :
 - Fond cartographique Scan25 © IGN 2018
 - Voirie BD Topo © IGN 2018
 - Limite communale BDTopo © IGN 2021

